


TEGNFORKLARING Planlov av 2008


§ 12-5, AREALFORMÅL

1. Bebyggelse og anlegg

 Sentrumsformål (1130)

2. Samferdselsanlegg og teknisk infrastruktur

 Kjøreveg (2011)

 Gang- og sykkelveg (2015)

§ 12-6, HENSYNSSONER

§11-8a jf §12-6

a.1) Sikringssone (100)


 Frisikt (140)

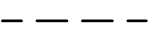
§ 12-7, BESTEMMELSER


LINJESYMBOLER mv.

 Planens begrensning

 Formålsgrense

 Hensynssone

 Byggegrense

 Inn-/utkjørsel

Alternativ 2- p-kjeller


Plankart 1 av 1 - regulering på grunnen

Koordinatsystem: UTM sone32 euref89 Høydereferanse: NN2000

Kartuttrekk pr dato: 12.02.2020

Kilde: Norkart

Ekvidistanse 1m

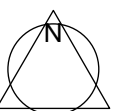


MELHUS KOMMUNE

Detaljregulering av

S5

Gnr/bnr del av 94/178 og 94/179



MÅLESTOKK:

1:1000 (A3)

KARTBLAD:

REVISJONER	DATO	SIGN.	DATO	SIGN.
Flyttet innkjør til parkering	23.10.2020	SM		

SAKSBEHANDLING I FØLGE PLAN- OG BYGNINGSLOVEN	DATO	SIGN.
Kunngjøring vedrørende reguleringsarbeidet	06.03.2020	MPK

Forslagsstiller: Melhustorget AS og Heimdal Eiendom AS	TEGNET	REGULERINGSPLAN NR.
Plankonsulent: Per Knudsen Arkitektkontor AS	SM	5028 2020002
	SAKSBEH.	ARKIVNR.

DATO: 30.03.2020	Kommunens saksnr: ESA 20/645
------------------	------------------------------